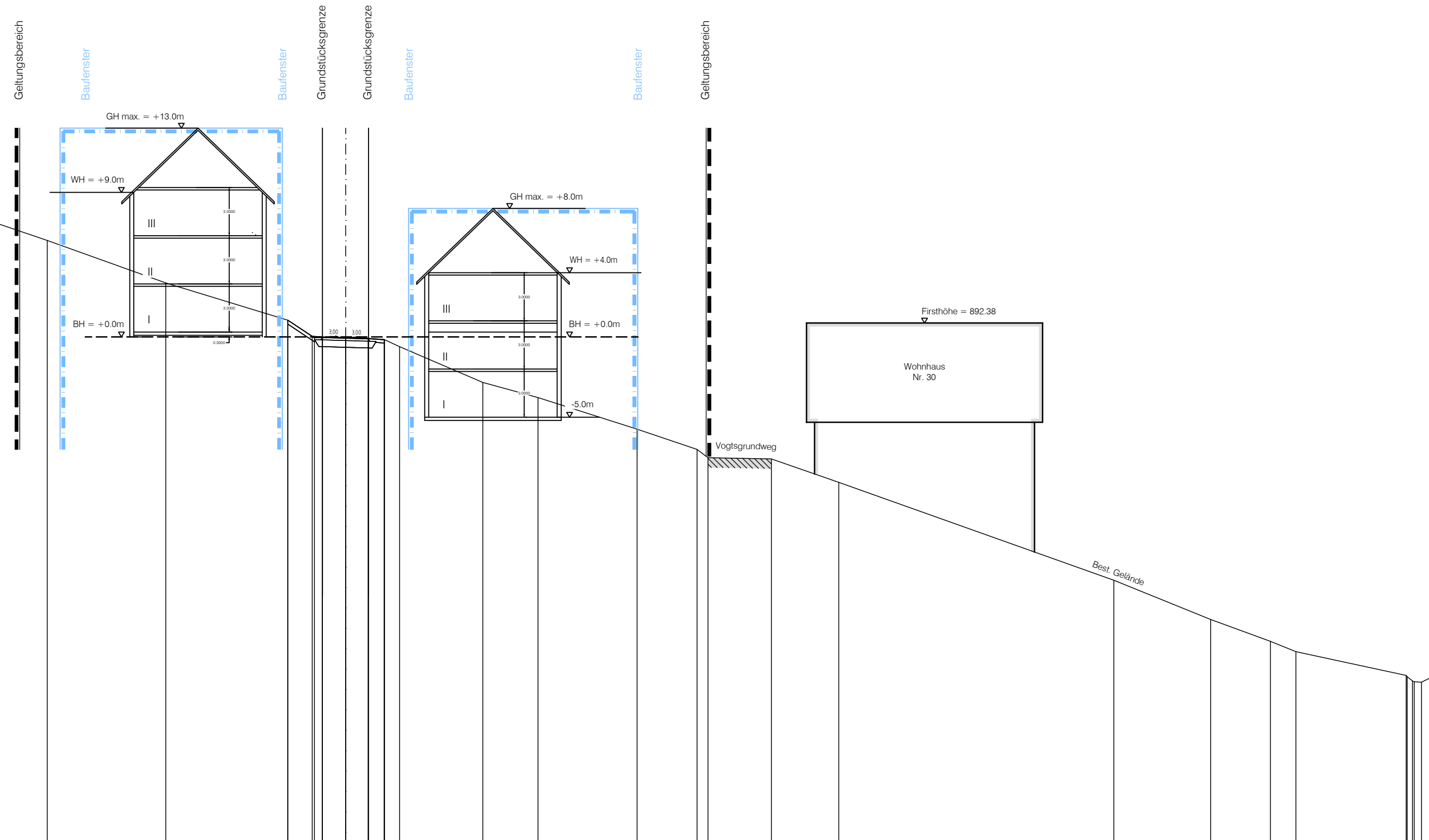


Geländeschnitt 4
(Achse 2, Station 0+110.000)



Planung	Abstand	Höhe	Elevation Data (m)														
			28.915	29.105	29.295	29.485	29.675	29.865	30.055	30.245	30.435	30.625	30.815	31.005	31.195	31.385	31.575
Deckenbuch	Höhe																
Gelände	Abstand	Höhe															
	Abstand	Höhe															
Planung	Abstand	Höhe															
	Abstand	Höhe															

Stand: 30.08.2021

Anlage Nr. 6-1



Gemeinde Gutenbach
Schwarzwald-Baar-Kreis

Bebauungsplan
"Wirtsbuck"

Geländeschnitt 4



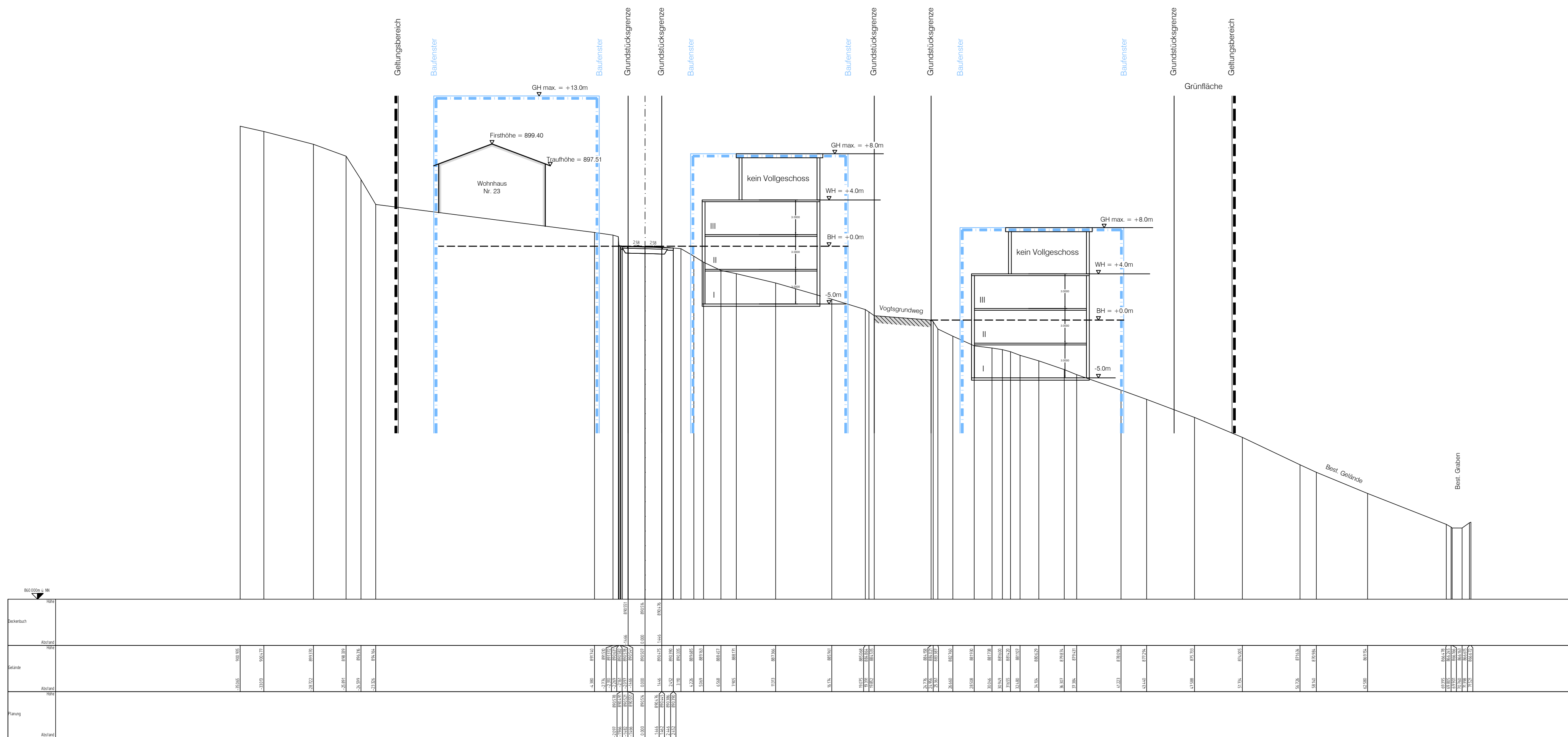
Lagesystem: GK UTM Stand Kataster:

Höhensystem (HST): 130 (DHHN12) 160 (DHHN92) 170 (DHHN2016) Stand Umlegung:

Bestandvermessung:

Projekt	2020/018	<p>Poststraße 1 • 77886 Lauf • Tel. 07841 703-0 • Fax -80 Marlener Straße 4 • 77656 Offenburg • Tel. 0781 990779-0 • Fax -29 Tullastraße 5a • 79331 Teningen • Tel. 07641 95869-0 • Fax -29</p>
Bearbeiter	Kr	
Gez.	Wöhrle	
Datum		

Geländeschnitt 5
(Achse 2, Station 0+085.000)



Stand: 30.08.2021

Anlage Nr. 6-2



Gemeinde Gütenbach
Schwarzwald-Baar-Kreis

Bebauungsplan
"Wirtsbuck"

Geländeschnitt 5



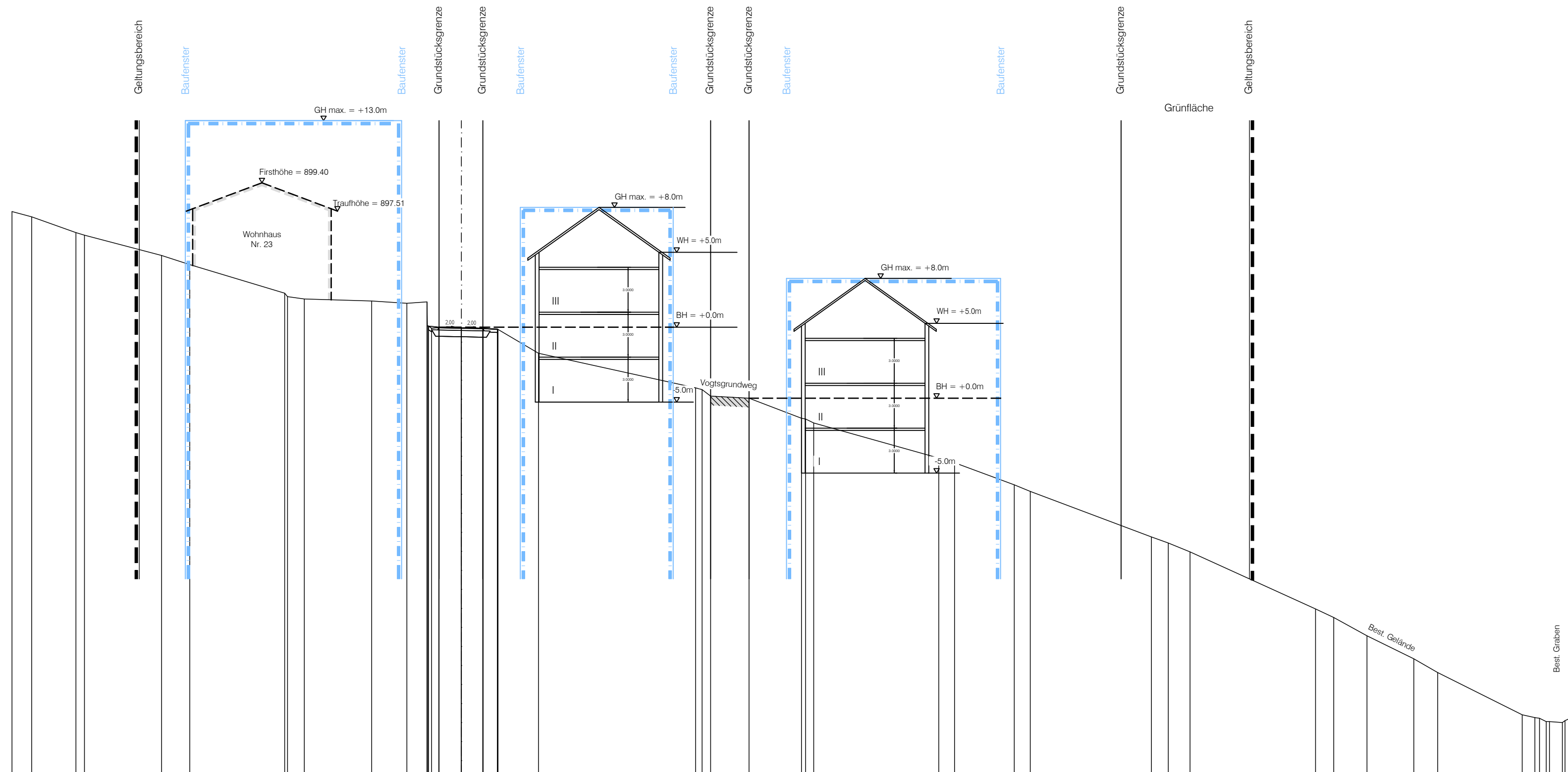
Lagesystem:	GK <input checked="" type="checkbox"/>	UTM <input type="checkbox"/>	Stand Kataster:	
Höhensystem (HST):	130 (DHHN12) <input checked="" type="checkbox"/>	160 (DHHN92) <input type="checkbox"/>	170 (DHHN2016) <input type="checkbox"/>	Stand Umlegung:
Bestandvermessung:				
Projekt	2020/018			
Bearbeiter	Kr			
Gez.	Wöhrle			
Datum				



Poststraße 1 • 77886 Lauf • Tel. 07841 703-0 • Fax -80
Marlerer Straße 4 • 77656 Offenburg • Tel. 0781 990779-0 • Fax -29
Tullastraße 5a • 79331 Teningen • Tel. 07641 95869-0 • Fax -29

Ingenieurbüro für
Tief- und Wasserbau
Stadtplanung und
Verkehrsanlagen

Geländeschnitt 6
(Achse 2, Station 0+063.000)



Bauwerksbuch	Höhe																					
	Abstand																					
Gelände	Höhe	28.978	891.510																			
	Abstand	28.871	891.717																			
Planung	Höhe																					
	Abstand																					

Stand: 30.08.2021 Anlage Nr. 6-3

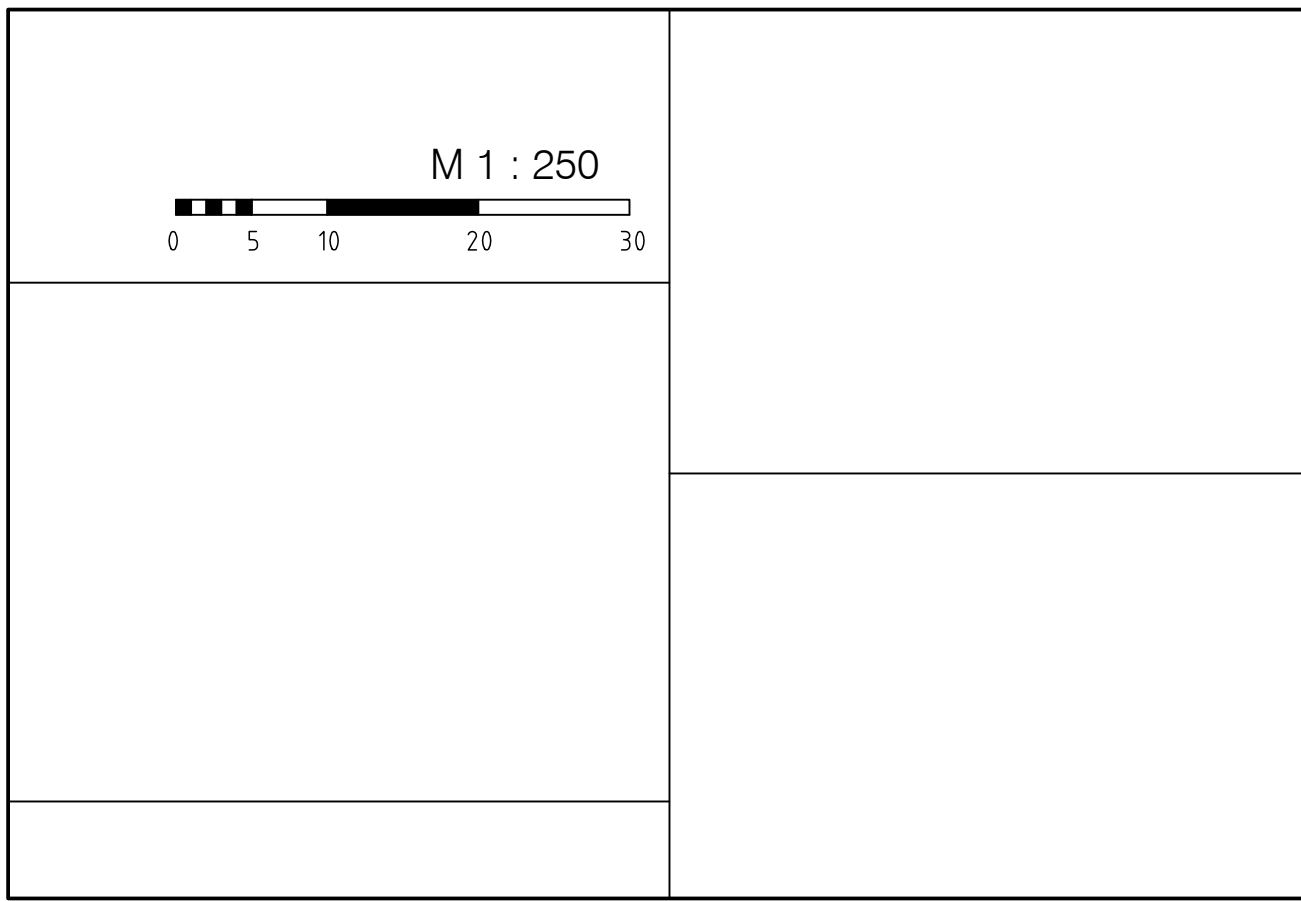



Gemeinde Gütenbach

Schwarzwald-Baar-Kreis

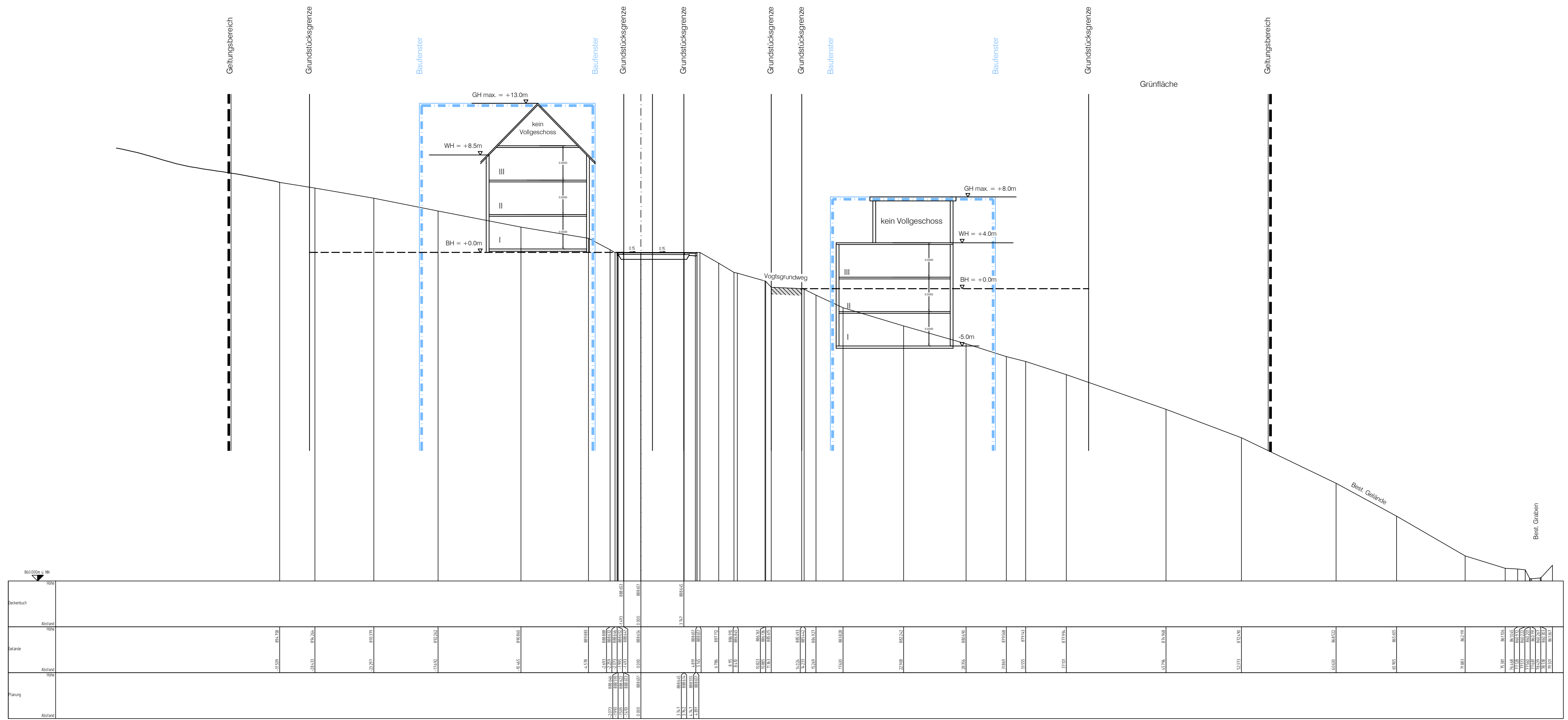
Bebauungsplan "Wirtsbuck"

Geländeschnitt 6



Lagesystem: GK <input checked="" type="checkbox"/> UTM <input type="checkbox"/>		Stand Kataster:
Höhensystem (HST): 130 (DHHN12) <input checked="" type="checkbox"/> 160 (DHHN92) <input type="checkbox"/> 170 (DHHN2016) <input type="checkbox"/>		Stand Umlegung:
Bestandvermessung:		
Projekt	2020/018	 Poststraße 1 • 77886 Lauf • Tel. 07841 703-0 • Fax -80 Marleiner Straße 4 • 77656 Offenburg • Tel. 0781 990779-0 • Fax -29 Tullastraße 5a • 79331 Teningen • Tel. 07641 95869-0 • Fax -29 <small>Ingenieurbüro für Tief- und Wasserbau Stadtplanung und Verkehrsanlagen</small>
Bearbeiter	Kr	
Gez.	Wöhrle	
Datum		

Geländeschnitt 7
(Achse 2, Station 0+042.000)



Stand: 30.08.2021

Anlage Nr. 6-4



Gemeinde Gütenbach

Schwarzwald-Baar-Kreis

Bebauungsplan
"Wirtsbuck"

Geländeschnitt 7

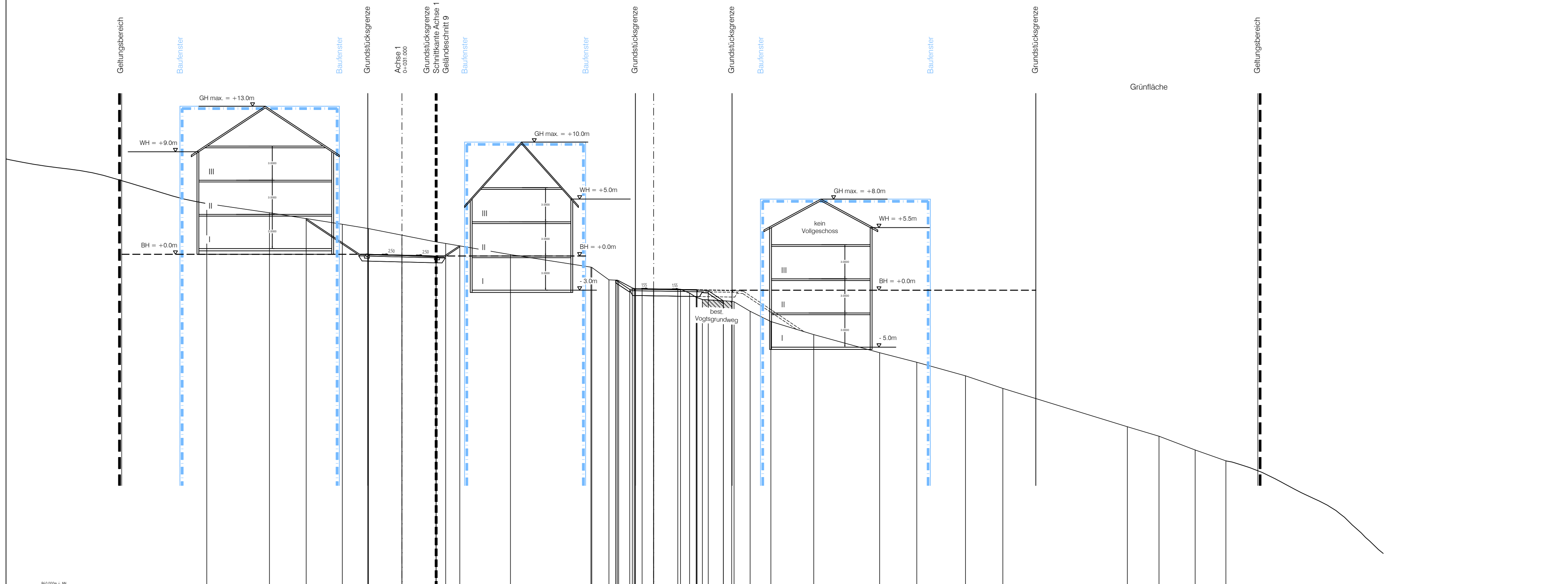


Lagesystem:	GK <input checked="" type="checkbox"/>	UTM <input type="checkbox"/>	Stand Kataster:
Höhensystem (HST):	130 (DHHN12) <input checked="" type="checkbox"/>	160 (DHHN92) <input type="checkbox"/>	170 (DHHN2016) <input type="checkbox"/>
Bestandvermessung:			
Projekt	2020/018		
Bearbeiter	Kr		
Gez.	Wöhrle		
Datum			

Poststraße 1 • 77886 Lauf • Tel. 07841 703-0 • Fax -80
 Marleiner Straße 4 • 77656 Offenburg • Tel. 0781 990779-0 • Fax -29
 Tullastraße 5a • 79331 Teningen • Tel. 07641 95869-0 • Fax -29

Ingenieurbüro für
Tief- und Wasserbau
Stadtplanung und
Verkehrsanlagen

Geländeschnitt 8
(Achse 2, Station 0+019.000)



Bodenbuch		Höhe		860.00m ü NN		
Abstand	Höhe					
Gelände		860.00m ü NN				
Abstand	Höhe					
Planung						
Abstand	Höhe					

Stand: 30.08.2021 Anlage Nr. 6-5

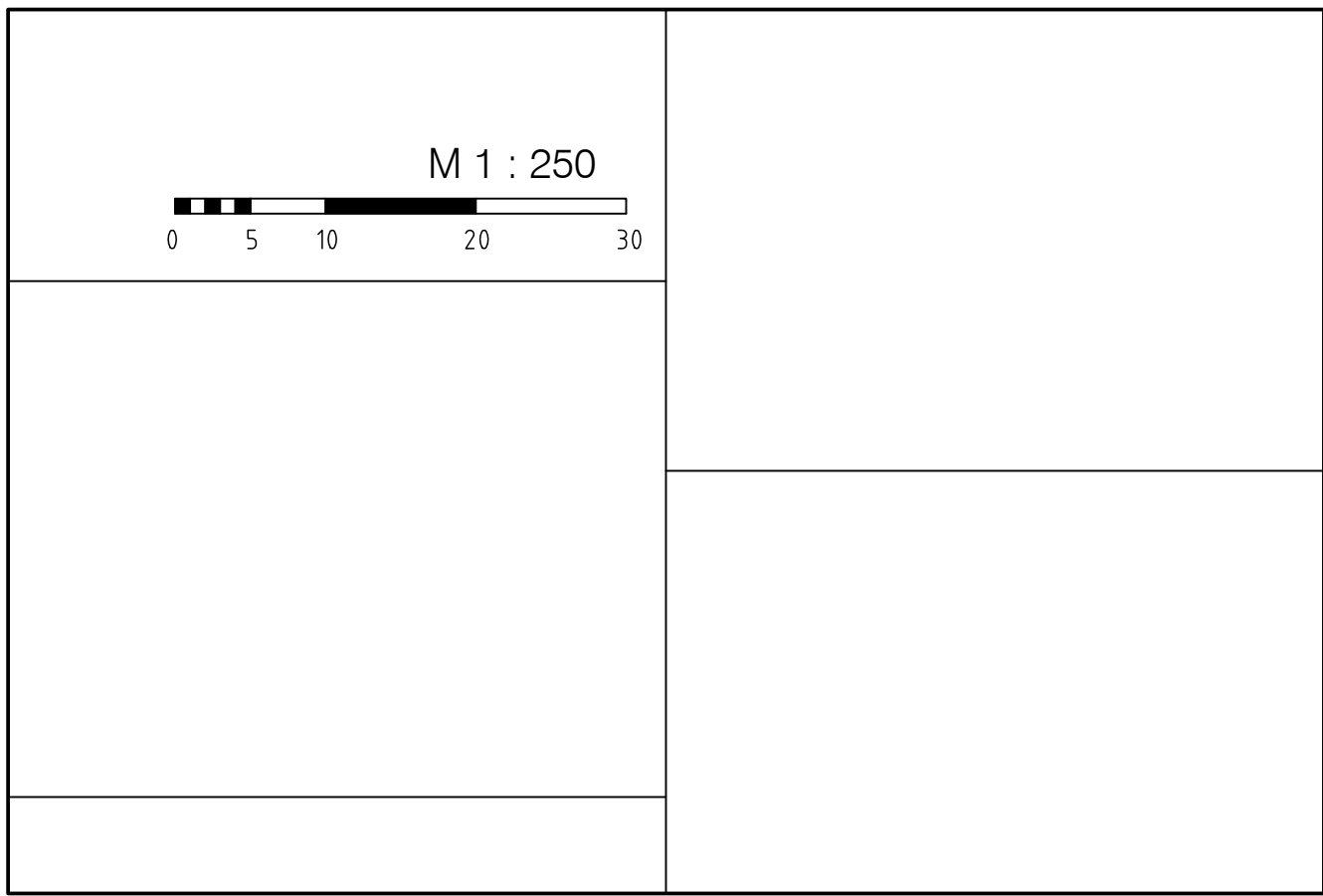



Gemeinde Gütenbach

Schwarzwald-Baar-Kreis

Bebauungsplan "Wirtsbuck"

Geländeschnitt 8



Lagesystem:	GK <input checked="" type="checkbox"/> UTM <input type="checkbox"/>	Stand Kataster:
Höhensystem (HST):	130 (DHHN12) <input checked="" type="checkbox"/> 160 (DHHN92) <input type="checkbox"/> 170 (DHHN2016) <input type="checkbox"/>	Stand Umlegung:
Bestandvermessung:		
Projekt	2020/018	 Poststraße 1 • 77886 Lauf • Tel. 07841 703-0 • Fax -80 Marlerer Straße 4 • 77656 Offenburg • Tel. 0781 990779-0 • Fax -29 Tullastraße 5a • 79331 Teningen • Tel. 07641 95869-0 • Fax -29 <small>Ingenieurbüro für Tief- und Wasserbau Stadtplanung und Verkehrsanlagen</small>
Bearbeiter	Kr	
Gez.	Wöhrle	
Datum		

Stand: 30.08.2021

Anlage Nr. 6-6



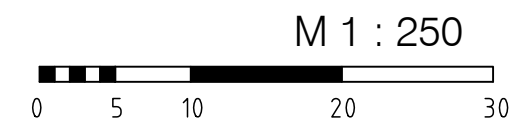
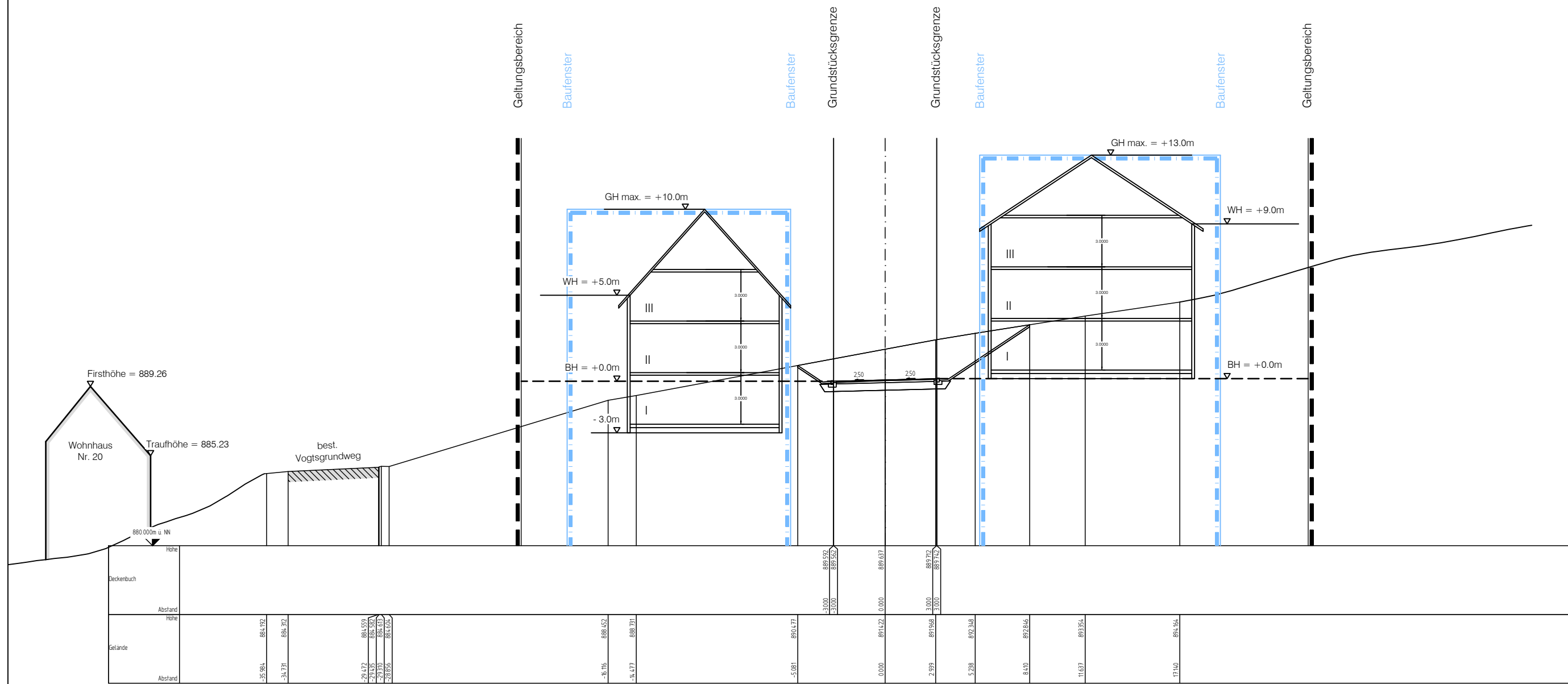
Gemeinde Gütenbach

Schwarzwald-Baar-Kreis

Bebauungsplan "Wirtsbuck"

Geländeschnitt 9

Geländeschnitt 9
(Achse 1, Station 0+031.000)



Lagesystem:	GK <input checked="" type="checkbox"/>	UTM <input type="checkbox"/>	Stand Kataster:	
Höhensystem (HST):	130 (DHHN12) <input checked="" type="checkbox"/>	160 (DHHN92) <input type="checkbox"/>	170 (DHHN2016) <input type="checkbox"/>	Stand Umlegung:
Bestandvermessung:				
Projekt	2020/018			
Bearbeiter	Kr			
Gez.	Wöhrle			
Datum				

Poststraße 1 • 77886 Lauf • Tel. 07841 703-0 • Fax -80
 Marlener Straße 4 • 77656 Offenburg • Tel. 0781 990779-0 • Fax -29
 Tullastraße 5a • 79331 Teningen • Tel. 07641 95869-0 • Fax -29



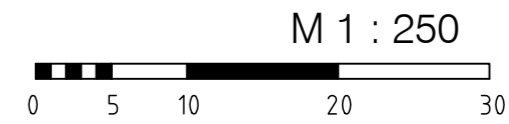
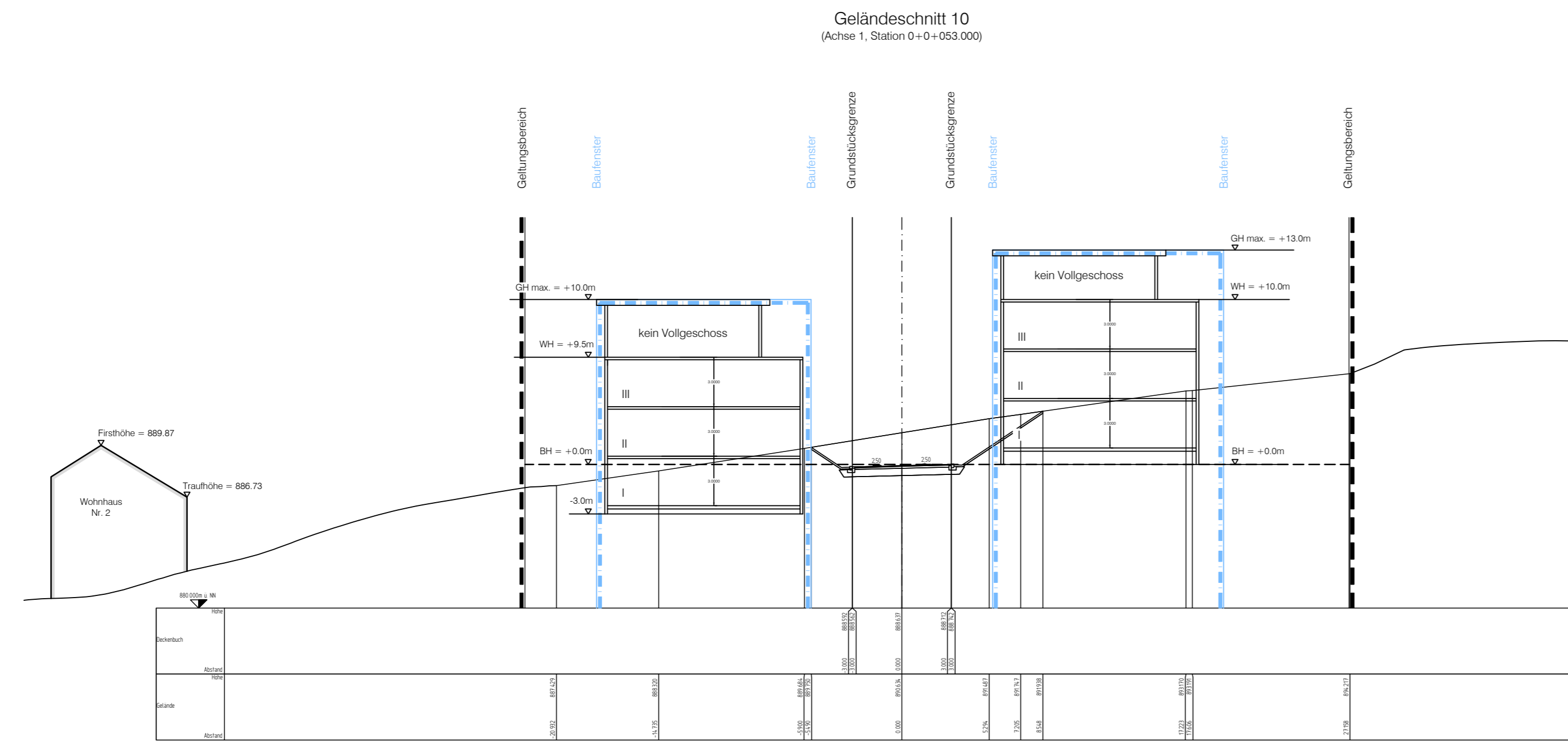


Gemeinde Gütenbach

Schwarzwald-Baar-Kreis

Bebauungsplan "Wirtsbuck"

Geländeschnitt 10



Lagesystem: GK <input checked="" type="checkbox"/> UTM <input type="checkbox"/>		Stand Kataster:
Höhensystem (HST): 130 (DHHN12) <input checked="" type="checkbox"/> 160 (DHHN92) <input type="checkbox"/> 170 (DHHN2016) <input type="checkbox"/>		Stand Umlegung:
Bestandvermessung:		
Projekt	2020/018	<p style="font-size: small;">Poststraße 1 • 77886 Lauf • Tel. 07841 703-0 • Fax -80 Marlener Straße 4 • 77656 Offenburg • Tel. 0781 990779-0 • Fax -29 Tullastraße 5a • 79331 Teningen • Tel. 07641 95869-0 • Fax -29</p> <p style="font-size: x-small;">Ingenieurbüro für Tief- und Wasserbau Stadtplanung und Verkehrsanlagen</p>
Bearbeiter	Kr	
Gez.	Wöhrle	
Datum		

Stand: 30.08.2021

Anlage Nr. 6-8



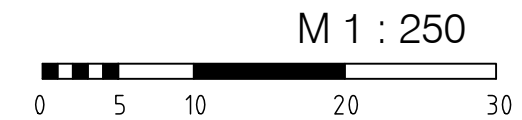
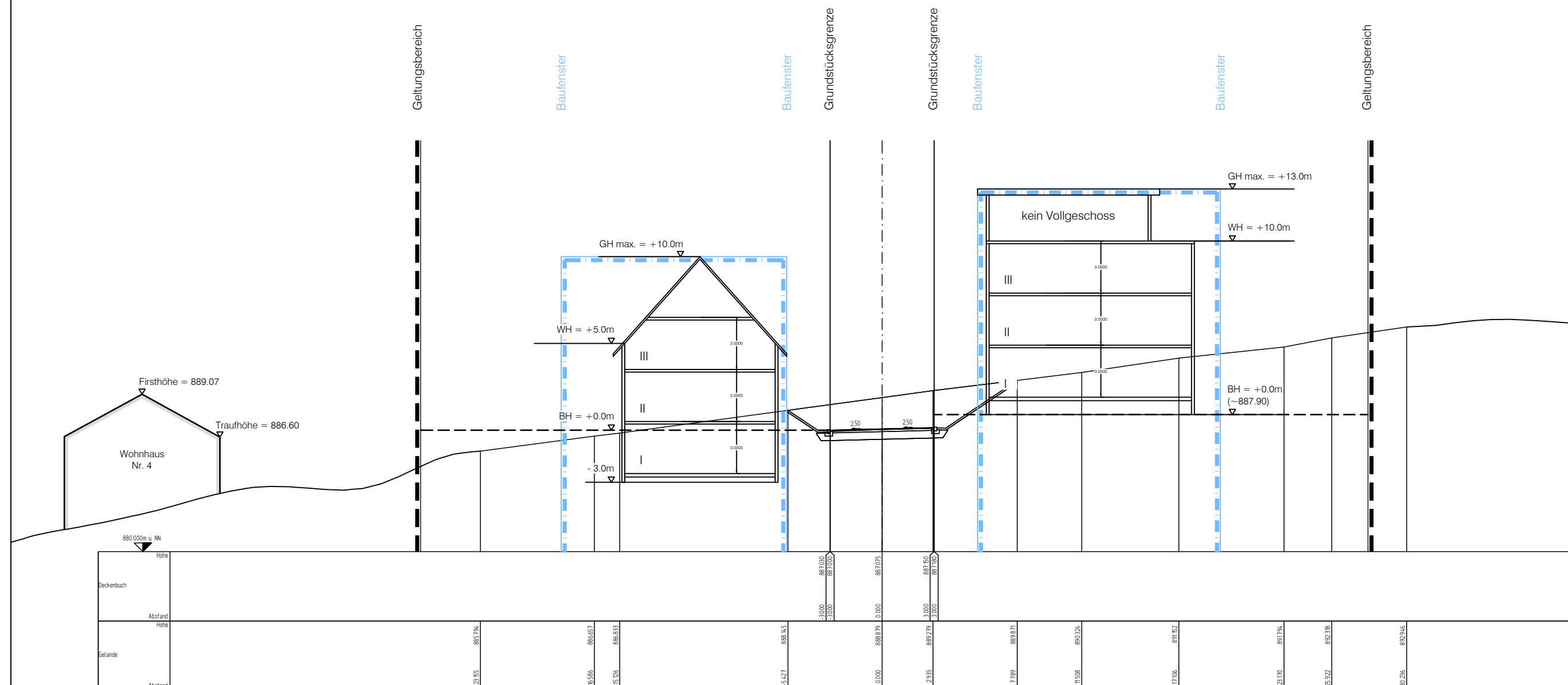
Gemeinde Gütenbach

Schwarzwald-Baar-Kreis

Bebauungsplan "Wirtsbuck"

Geländeschnitt 11

Geländeschnitt 11
(Achse 1, Station 0+074.000)



Lagesystem:	GK <input checked="" type="checkbox"/> UTM <input type="checkbox"/>	Stand Kataster:
Höhensystem (HST):	130 (DHHN12) <input checked="" type="checkbox"/> 160 (DHHN92) <input type="checkbox"/> 170 (DHHN2016) <input type="checkbox"/>	Stand Umlegung:
Bestandvermessung:		
Projekt	2020/018	<p>Poststraße 1 • 77886 Lauf • Tel. 07841 703-0 • Fax -80 Marlene Straße 4 • 77656 Offenburg • Tel. 0781 990779-0 • Fax -29 Tullastraße 5a • 79331 Teningen • Tel. 07641 95869-0 • Fax -29</p>
Bearbeiter	Kr	
Gez.	Wöhrle	
Datum		

Stand: 30.08.2021

Anlage Nr. 6-9



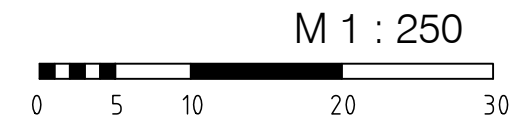
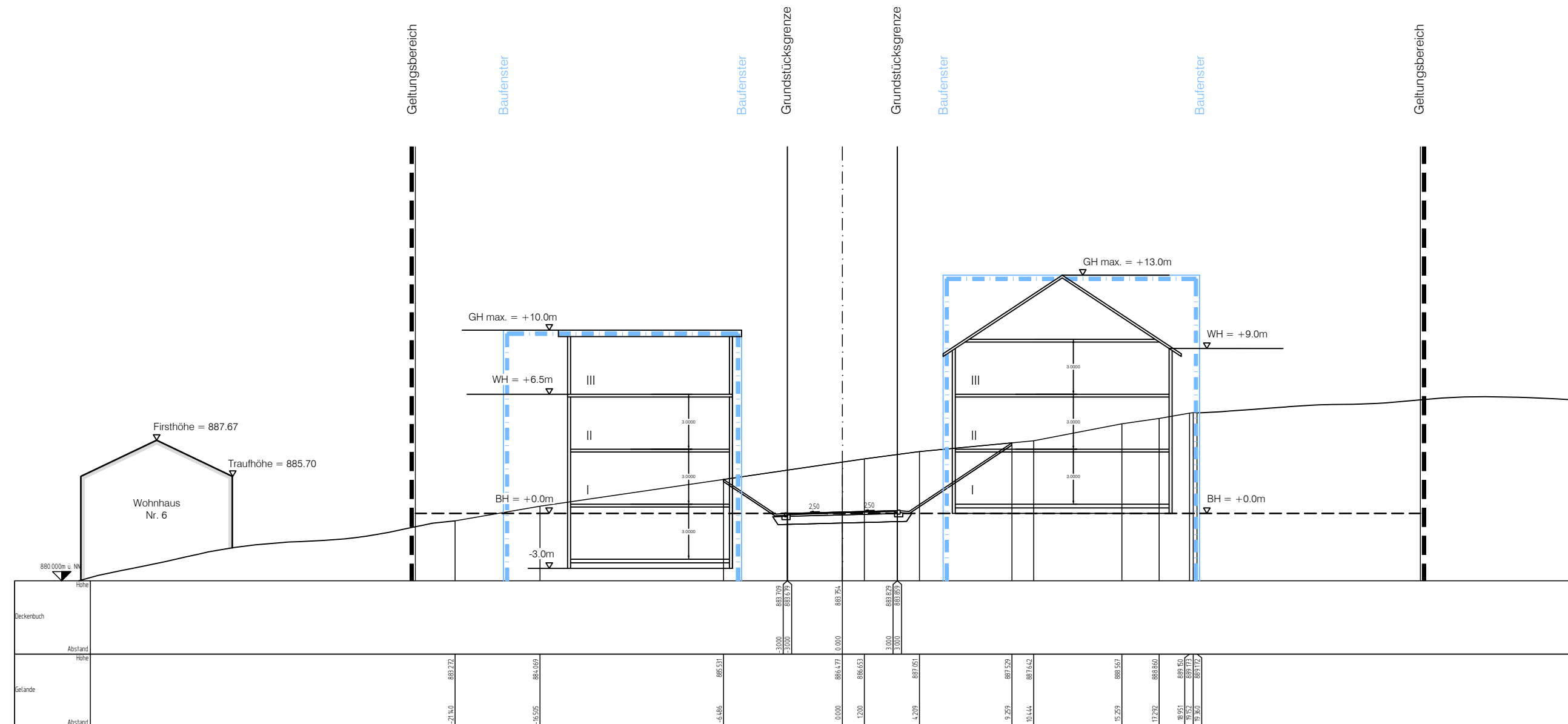
Gemeinde Gütenbach

Schwarzwald-Baar-Kreis

Bebauungsplan "Wirtsbuck"

Geländeschnitt 12

Geländeschnitt 12
(Achse 1, Station 0+095.000)



Lagesystem:	GK <input checked="" type="checkbox"/>	UTM <input type="checkbox"/>	Stand Kataster:
Höhensystem (HST):	130 (DHHN12) <input checked="" type="checkbox"/>	160 (DHHN92) <input type="checkbox"/>	170 (DHHN2016) <input type="checkbox"/>
Stand Umlegung:			
Bestandvermessung:			
Projekt	2020/018		
Bearbeiter	Kr		
Gez.	Wöhrle		
Datum			

Poststraße 1 • 77886 Lauf • Tel. 07841 703-0 • Fax -80
 Marlerer Straße 4 • 77656 Offenburg • Tel. 0781 990779-0 • Fax -29
 Tullastraße 5a • 79331 Teningen • Tel. 07641 95869-0 • Fax -29



Stand: 30.08.2021

Anlage Nr. 6-10



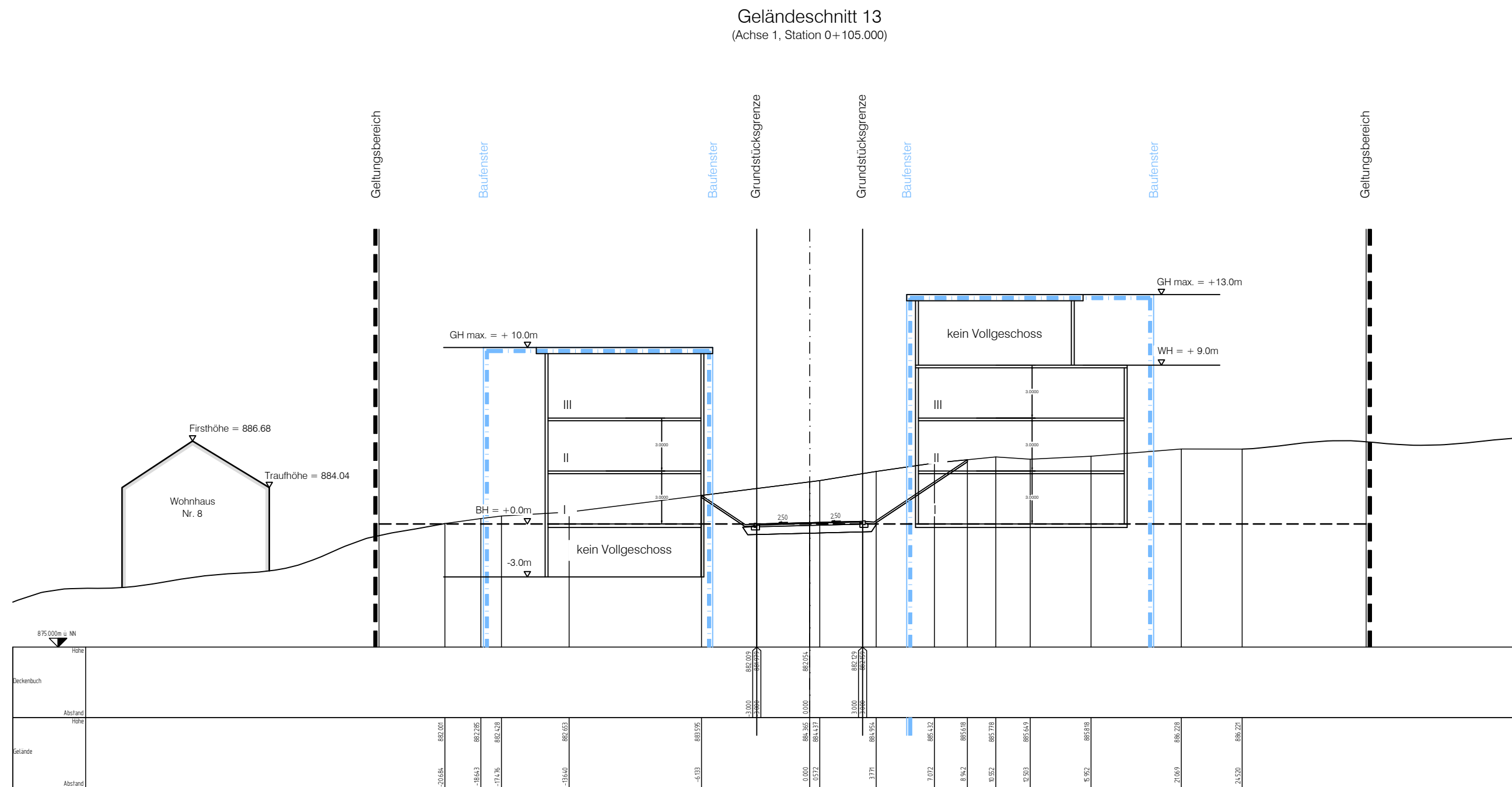
Gemeinde Gütenbach

Schwarzwald-Baar-Kreis

Bebauungsplan "Wirtsbuck"

Geländeschnitt 13

M 1 : 250



Lagesystem:	GK <input checked="" type="checkbox"/> UTM <input type="checkbox"/>	Stand Kataster:
Höhensystem (HST):	130 (DHHN12) <input checked="" type="checkbox"/> 160 (DHHN92) <input type="checkbox"/> 170 (DHHN2016) <input type="checkbox"/>	Stand Umlegung:
Bestandvermessung:		
Projekt	2020/018	<p>Poststraße 1 • 77886 Lauf • Tel. 07841 703-0 • Fax -80 Marlener Straße 4 • 77656 Offenburg • Tel. 0781 990779-0 • Fax -29 Tullastraße 5a • 79331 Teningen • Tel. 07641 95869-0 • Fax -29</p>
Bearbeiter	Kr	
Gez.	Wöhrle	
Datum		

Stand: 30.08.2021

Anlage Nr. 6-11



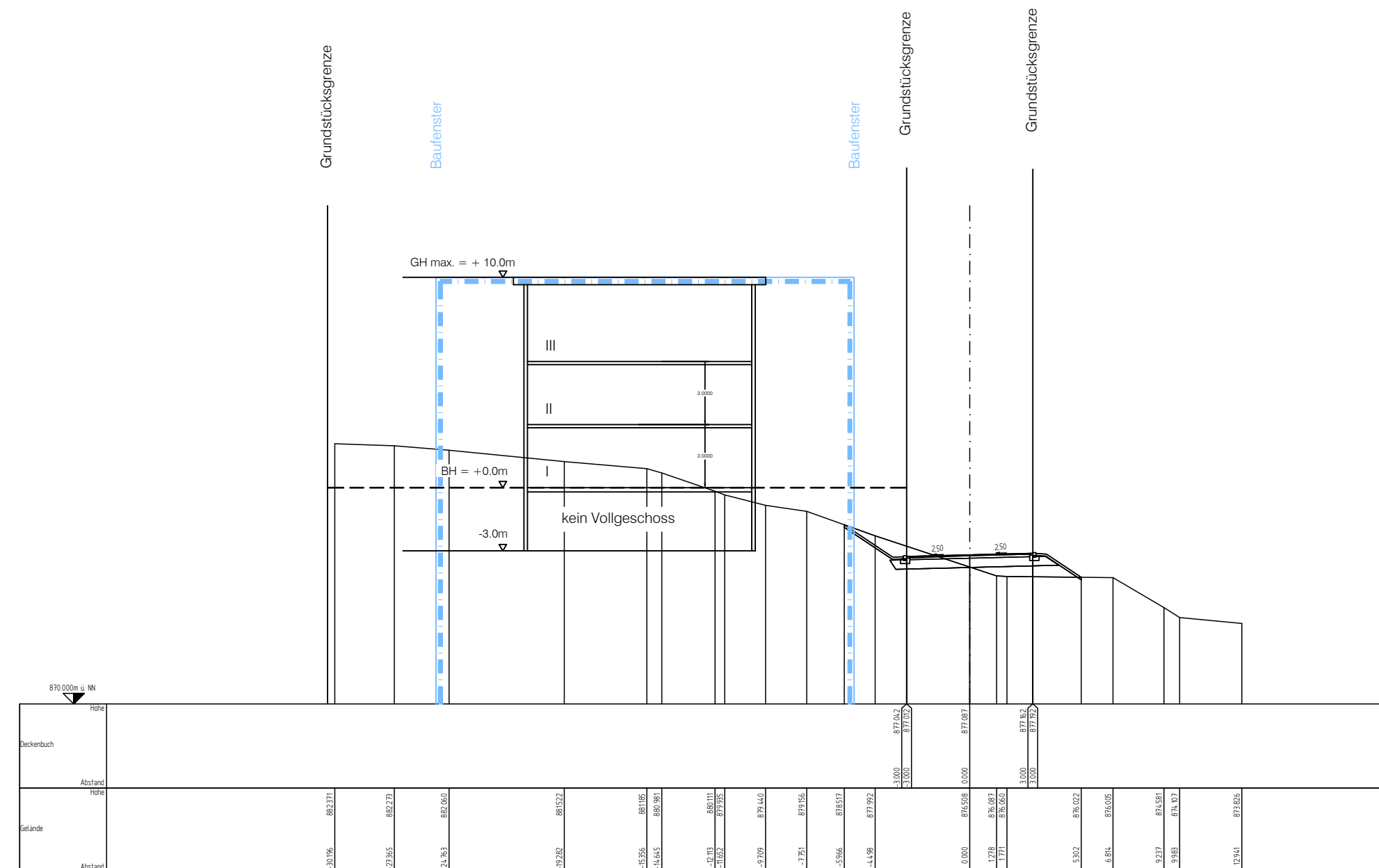
Gemeinde Gütenbach

Schwarzwald-Baar-Kreis

Bebauungsplan "Wirtsbuck"

Geländeschnitt 14

Geländeschnitt 14
(Achse 1, Station 0+135.000)



Lagesystem:	GK <input checked="" type="checkbox"/>	UTM <input type="checkbox"/>	Stand Kataster:
Höhensystem (HST):	130 (DHHN12) <input checked="" type="checkbox"/>	160 (DHHN92) <input type="checkbox"/>	170 (DHHN2016) <input type="checkbox"/>
Stand Umlegung:			
Bestandvermessung:			
Projekt	2020/018		
Bearbeiter	Kr		
Gez.	Wöhrl		
Datum			

Poststraße 1 • 77886 Lauf • Tel. 07841 703-0 • Fax -80
 Marlener Straße 4 • 77656 Offenburg • Tel. 0781 990779-0 • Fax -29
 Tullastraße 5a • 79331 Teningen • Tel. 07641 95869-0 • Fax -29



Stand: 30.08.2021

Anlage Nr. 6-12



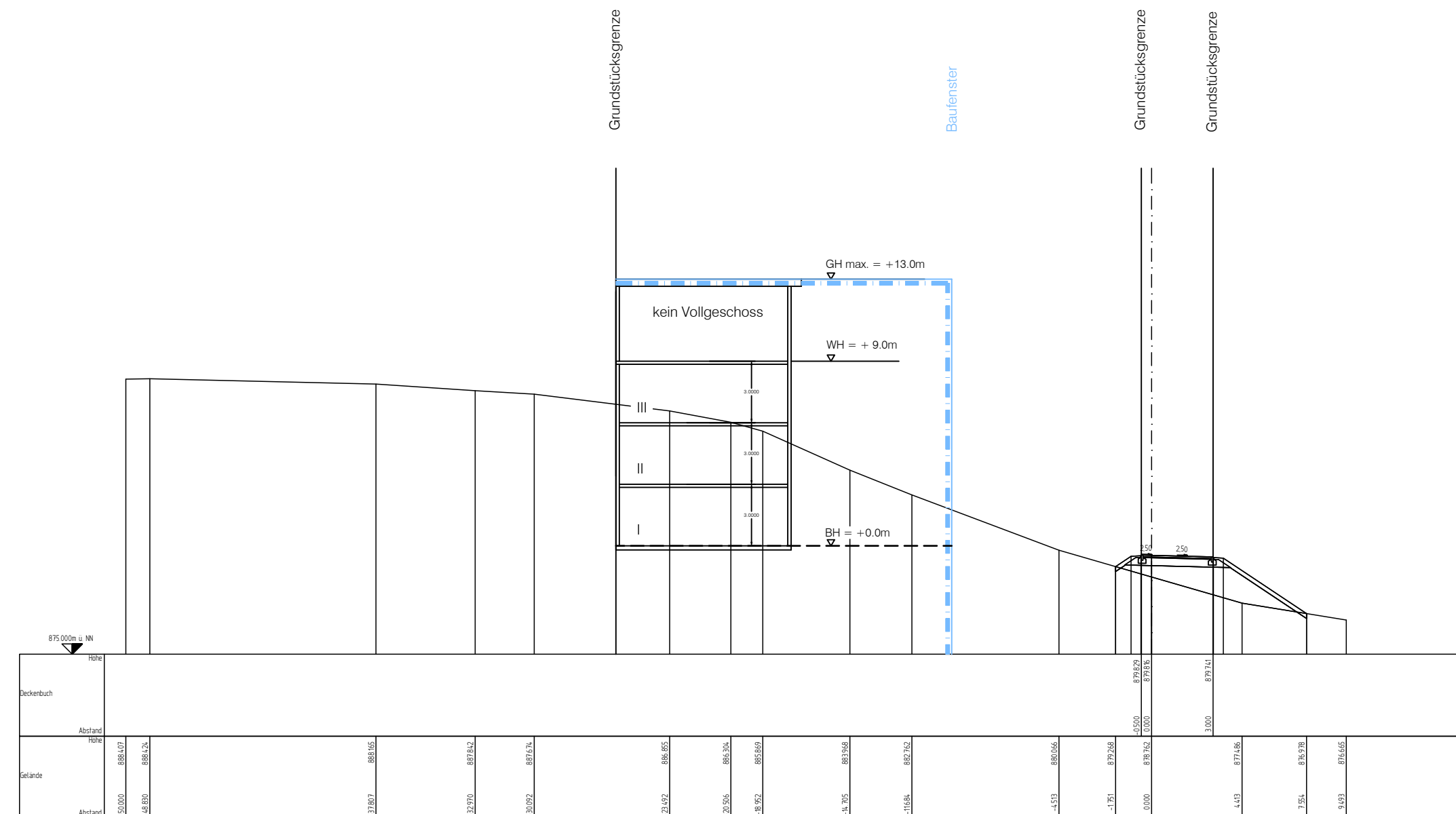
Gemeinde Gütenbach

Schwarzwald-Baar-Kreis

Bebauungsplan "Wirtsbuck"

Geländeschnitt 15

Geländeschnitt 15
(Fußweg Achse 4, Station 0+020.000)



Lagesystem: GK <input checked="" type="checkbox"/> UTM <input type="checkbox"/>		Stand Kataster:
Höhensystem (HST): 130 (DHHN12) <input checked="" type="checkbox"/> 160 (DHHN92) <input type="checkbox"/> 170 (DHHN2016) <input type="checkbox"/>		Stand Umlegung:
Bestandvermessung:		
Projekt	2020/018	<p>Ingenieurbüro für Tief- und Wasserbau Stadtplanung und Verkehrsanlagen</p>
Bearbeiter	Kr	
Gez.	Wöhrl	
Datum		